

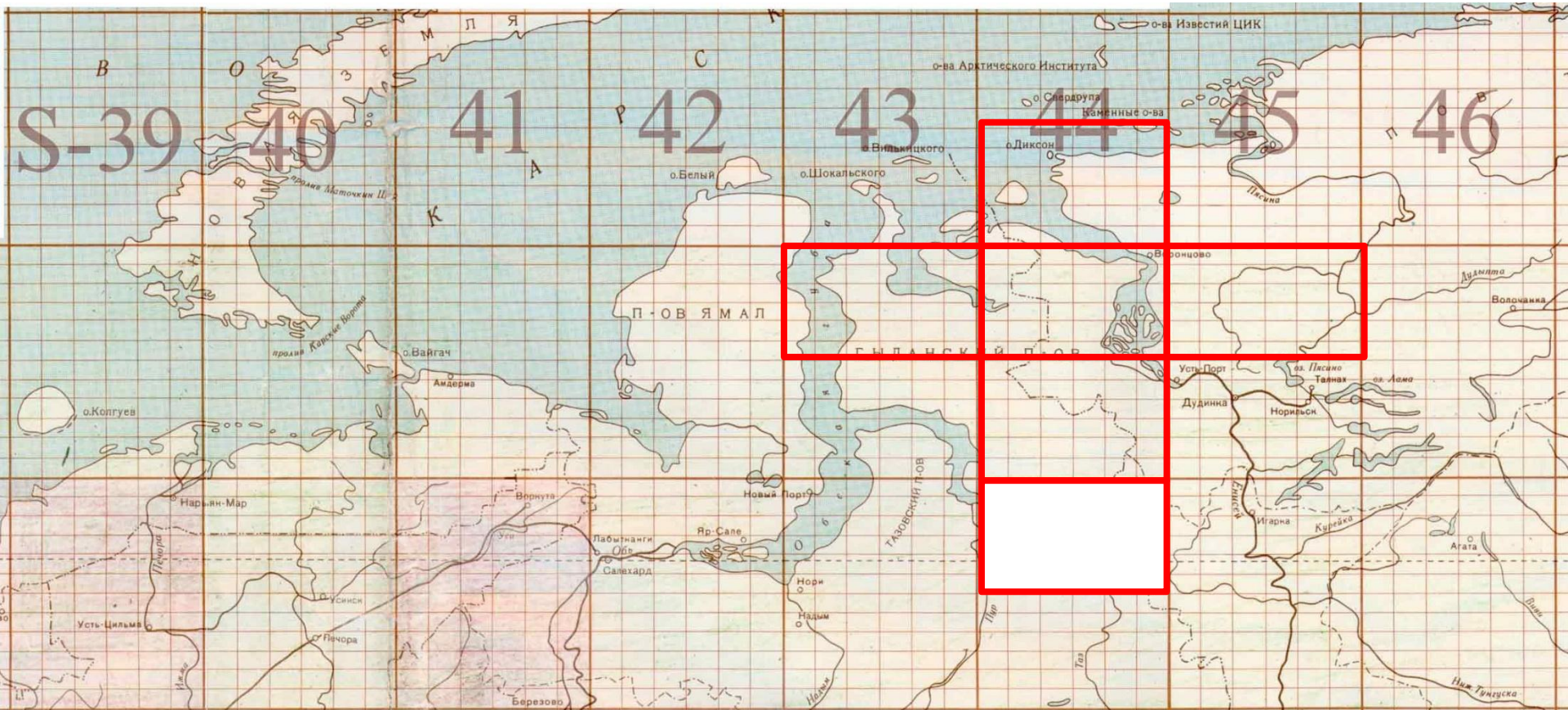
# Топонимы нижнего Енисея: ненецкий ракурс



*Мария Амелина*  
ИЯз РАН, 19.11.2021

Работа выполнена при поддержке проекта РНФ № 17-18-01649  
«Динамика языковых контактов в циркумполярном регионе».

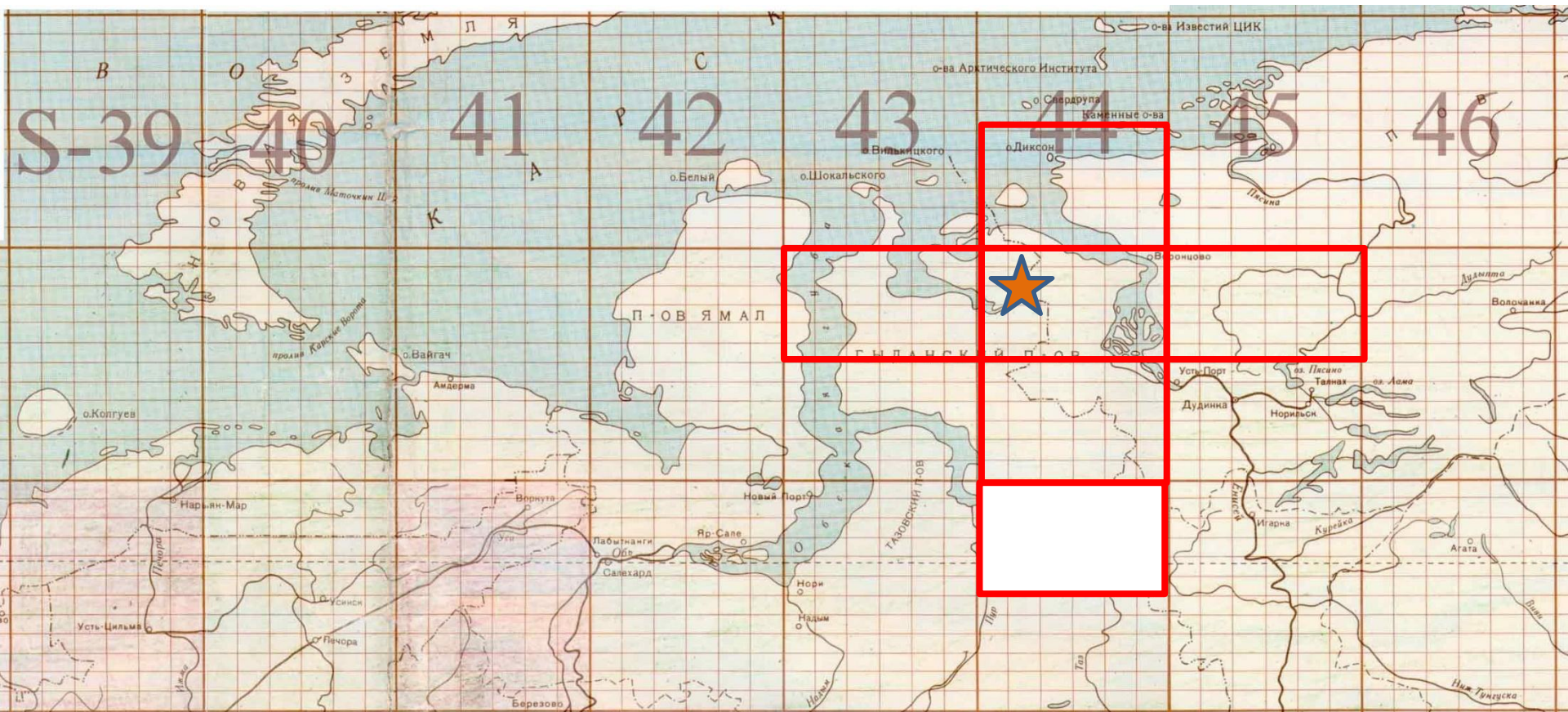
10 листов карты Генштаба = 5 двойных листов  
(1 см = 5 км) > **всего: 1129 топонимов**  
+ 2 листа в работе (1 двойной лист)



Благодарю Дашу Белову за помощь в работе с базой топонимов.

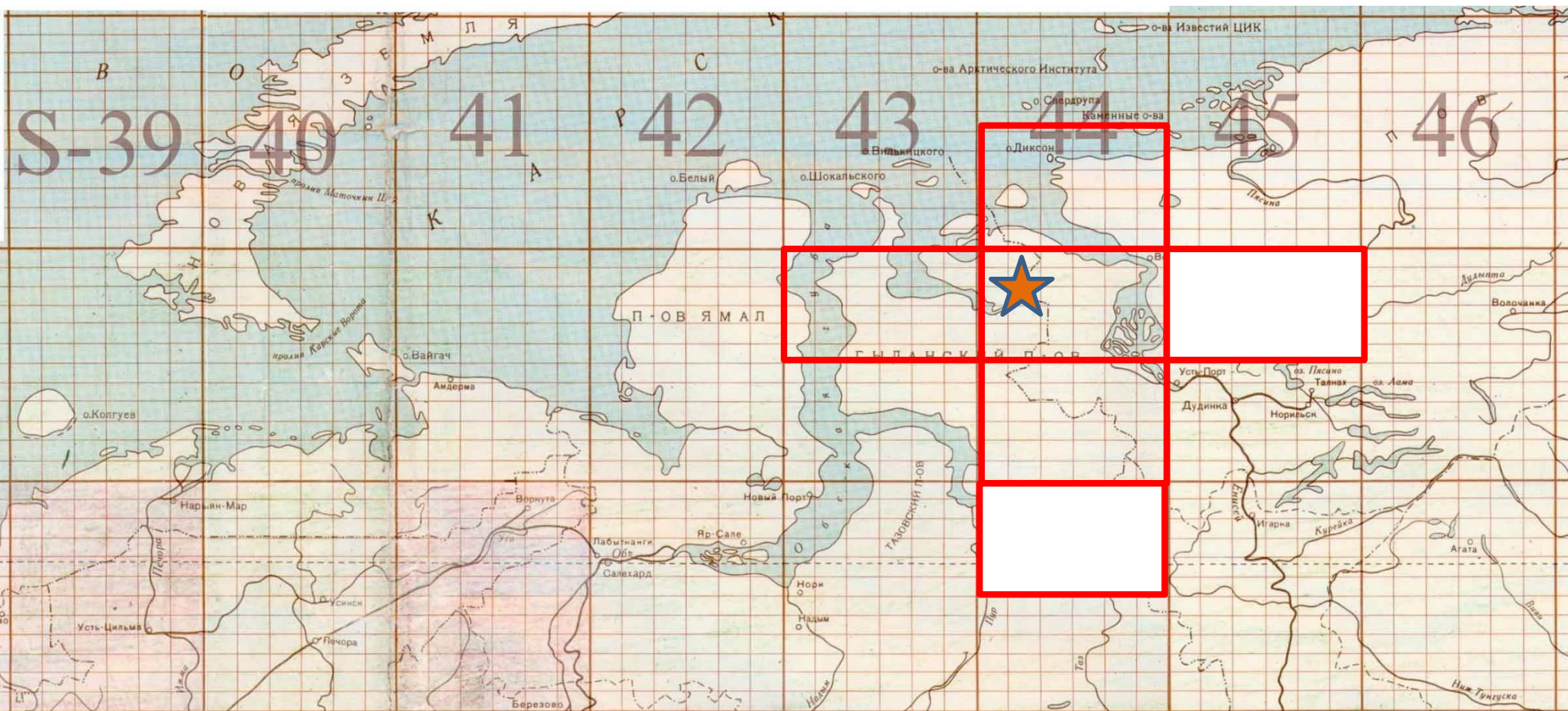
Всего: 292 топонима

Проанализировано: 200 топонимов



Всего: 292 топонима

Проанализировано: 200 топонимов





A	B	C	D	E	F	G	H	I	J	K	L
id	тип объекта	название на карте	адрес (коорд., квадрат)	период фиксации	язык-источник	этимология	источник этимологии	слово-классификатор	определительные слова	особые аффиксы	мотивация
<b>500к-г44-1_2</b>											
A_R_1	река	Сурияха	500к-г44-1_2, A1, A2	карта ГШ	тундровый ненецкий	суры (?) + яха (jəxa) 'река' первая часть не вполне ясна		да: яха (jəxa) 'река', 1 основа до классификатора	нет	нет	
A_R_2	река	Лынеруяха	500к-г44-1_2, A1, A2, A3, Б3	карта ГШ	тундровый ненецкий	лы + неро + яха (jəxa) 'кость; костяной, костлявый' [Тер.: 195] + 'ивняк, тальник' + 'река'  <i>(o &gt; и в безударной позиции)</i>		да: яха (jəxa) 'река', 2 именных основы до классификатора	нет	нет	флора (особенности растительности по берегам)
A_R_3	река	Есяяха	500к-г44-1_2, A1, Б1, Б2, Б3	карта ГШ	тундровый ненецкий	еся + яха (jəxa) 'железо, железный; деньги' + 'река'		да: яха (jəxa) 'река', 1 именная основа до классификатора	нет	нет	минерал, предмет (?)

# **Id: A\_R\_1**



- **R** река
- **LK** озеро
- **LKS** озёра
- **MT** гора
- **MTS** горы
- **RDG** хребет
- **B** залив
- **RSV** водохранилище
- **A** урочище
- **I** остров
- **IS** острова
- **RC** протока
- **FV** рыбацкий поселок
- **SW** болото
- **C** мыс
- **EL** возвышенность
- **FSH** рыболовецкий промысел
- **CV** бухта
- **PLR** полярная станция
- **H** изба
- **STLM** населенный пункт
- **SH** стмель



# Всего: 1129 топонимов



- **R** река **618**
- **LK** озеро **168**
- **LKS** озёра **27**
- **MT** гора **6**
- **MTS** горы **1**
- **RDG** хребет **3**
- **B** залив **5**
- **RSV** водохранилище **0**
- **A** урочище **0**
- **I** остров **59**
- **IS** острова **9**
- **RC** протока **43**
- **FV** рыбацкий поселок **1**
- **SW** болото **0**
- **C** мыс **59**
- **EL** возвышенность **4**
- **FSH** рыболовецкий промысел **2**
- **CV** бухта **13**
- **PLR** полярная станция **3**
- **H** изба **10**
- **STLM** населенный пункт **44**
- **SH** отмель **3**



Проанализировано: **200** топонимов



Тундровый ненецкий: **118**

Русский: **74**

?: **8**

## **118** ненецких топонимов



**76** случаев, где до классификатора 1 основа

**25** случаев, где до классификатора 2 (редко  
3) основы

Всего: **101** случай

# Классификаторы: реки



## **A\_R\_2** река Лынеру**яха**

лы + неро + **яха (jəxa)**

‘кость; костяной, костлявый’ [Тер.: 195] + ‘ивняк, тальник’ + ‘река’

## **A\_R\_6** река Сиивмтота**юн**

сиивм’ + тота + **юн**

‘семь’ (ACC.SG) + ‘быть с озерами’ + ‘протока’ [Тер.: 813] = ‘протока с семью озерами’

# Классификаторы: реки

**A\_R\_130** река Хасрөсө

хасрө + сө

‘заболоченное озеро’, ‘мелководный’ [Тер.: 757] +  
‘река из проток’

**A\_R\_155** река Сидияхатарка

сидя + яха (jəxa) + тарка

‘два’ + ‘река’ + ‘приток’

# Классификаторы: озёра

**А\_LK\_46 оз. Лангто**

ланг + то

‘обрыв, яр, обрывистый, отвесный спуск; крутой’ [Тер.: 177] + ‘озеро’ (букв. ‘озеро с обрывистыми, крутыми берегами’) – на карте с отмеченными песчаными берегами

# Классификаторы

**A\_R\_69** река Янатояха

яна + то + яха (jəxa)

(?) ‘тихий, спокойный, смирный; медлительный, осторожный; тихий, негромкий’ [Тер.: 841] + ‘озеро’ + ‘река’

# Параллели

A_R_84	река	Ехэнэчех а	500k-r44- 1_2, B1, B1	карта ГШ	тундров ый ненецкий	ехэна + DIM + яха (jəxa) 'осётр; осетровый' [Тер.: 113] + DIM + 'река' (отмечено чоканье)		да: яха (jəxa) 'река', 1 именная основа (существитель ное с афф. DIM) до классификатор а	нет	нет	фауна (вид рыбы)
--------	------	---------------	-----------------------------	-------------	---------------------------	--	--	--	-----	-----	---------------------

# Повторы и орфография

A_R_52	река	Сармик яха	500к-r4 4-1_2, Б3, В3	карта ГШ	тундр вый ненецк ий	сармик + яха (jəxa) 'волк; зверь' [Тер.: 536] + 'река'	да: яха (jəxa) 'река', 1 именная основа до классифика тора  без Ъ перед яха	нет	нет	фауна
--------	------	---------------	-----------------------------	-------------	------------------------------	--	--	-----	-----	-------

# Параллели

A_R_19	река	Паелав аяха	500к-г4 4-1_2, Б7, Б8, А7, А8	карта ГШ	тундр вый ненецк ий	пӕлӕва + яха (jӕха) 'место, откуда берут ольху' [Тер.: 434] (< пӕ 'ольха' [Тер.: 434]) + 'река'	да: яха (jӕха) 'река', 1 производна я именная основа (место действия на -лӕва) до классифика тора	нет	нет	флора, объект промысла (особенн ости раститель ности по берегам)
--------	------	-------------	--	-------------	------------------------------	--	--	-----	-----	---

# Параллели

A_R_1 50	река	Прав. Паётаяха (Паётаях а)	500к-г44- 1_2, Г7	карта ГШ	тундров ый ненецки й	пӕё + -та- + яха (jəxa) < пӕё 'ольха' [Тер.: 434] + 'имеющий X' + 'река'	да: яха (jəxa) 'река', 1 производная основа до классификат ора	да: русско е, Прав.	нет	флора, объект промысла (особеннос ти растительн ости по берегам)
-------------	------	-------------------------------------	----------------------	-------------	-------------------------------	--	--	------------------------------	-----	---

# Параллели в других языках

A_R_1 6	река	Екаряуях а	500k-r44- 1_2, Б4, Б5, Б6, А6, А7	карта ГШ	тундров ый ненецки й	екаряв (?) + яха (jəxa) 'река' первая часть не вполне ясна; (?) возможно, связано с икуре (икуре нябы 'длинношейка' (порода уток) [Тер.: 139]) <i>(отражение билабиального w как у)</i> ср. икуре"э' ср. энец. sediko-d'. р. Екаряуяха (на левом берегу Енисейского залива) < sediko 'белолобая казарка' (Хелимский)		да: яха (jəxa) 'река', 1 именная основа до классификат ора	нет	нет	(?) фауна (вид обитающи х птиц)
------------	------	---------------	---	-------------	-------------------------------	---	--	---	-----	-----	--

# Фонетика

A_R_ 12	рек а	Монгоч еяха	500к-r4 4-1_2, Б3, Б4, Б5, А5, А4	карта ГШ	тундро вый ненецк ий	<p>моңга + яха (jəxa) ‘сухая низина, расположенная между изгибами реки’ (+ -ця DIM) [Тер.: 259] + ‘река’ (<i>отражение чоканья</i>)</p> <p>ср.: Моңгачи – мужское имя из рода Яндо (название одного из родов енисейских ненцев, ставшее именем) [Неянг 1996: 42]</p> <p>ср.: Мангазея</p>	да: яха (jəxa) ‘река’, 1 именная основа до классифика тора (существит ельное + DIM)	нет	нет	ландшаф т
------------	----------	----------------	---	-------------	-------------------------------	---	--	-----	-----	--------------

# Фонетика

A_LK_55	озер о	оз. Ханебче то	500к-г44- 1_2, Б5	карта ГШ	тундров ый ненецки й	хӕнебцё + то 'полярная сова' [Тер.: 736] + 'озеро' <i>(с отмеченным «чоканьем», характерным для восточных диалектов)</i>	да: то 'озеро', 1 именная основа до классификат ора	нет	нет	фауна (вид птицы)
---------	-----------	----------------------	-------------------------	-------------	-------------------------------	--	--	-----	-----	----------------------

# Фонетика

A_LK_86	озеро	оз. Сихирча то	500к-г44-1_2, В1	карта ГШ	тундровый ненецкий	сихиртя + то 'озеро' (отмечена аффрикатизация мягкого смычного)		да: то 'озеро', 1 именная основа (существительное) до классификатора	нет	нет	термин для обозначения лица (миф.)
---------	-------	----------------	------------------	----------	--------------------	---	--	--	-----	-----	------------------------------------

# Фонетика

A_R_2 0	река	Хоуты	500к-г44- 1_2, A9, A10	карта ГШ	тундров ый ненецки й (?)	(?) от хув 'плавник (древесина)' [Тер.: 777] + -ты (-та) (‘быть с плавником’?) (отражение билабиального w как y)	нет	нет	нет (-ты / -та) ‘быт ь с...’)	(?) флора, объект промысла
------------	------	-------	------------------------------	-------------	-----------------------------------	---	-----	-----	--	----------------------------------

# Фонетика

A_HL_66	сопк а	соп. Айзохор оче	500к-г44- 1_2, Б9, Б10	карта ГШ	тундров ый ненецки й	<i>(отмечено чоканье и з вместо д, слово начинается с гласного)</i> две именные основы		нет	нет	нет	? физическая характерис тика
---------	-----------	------------------------	------------------------------	-------------	-------------------------------	--	--	-----	-----	-----	---------------------------------------

# Диалектизмы

A_R_1 4	река	Надыяха	500к-г44- 1_2, A5, A6	карта ГШ	тундров ый ненецки й	на́до + яха (jəxa) 'яр, крутой обрывистый берег' [Тер.: 281] + 'река' <i>(первое слово характерно для восточных диалектов; особенность произношения второго гласного, повышение подъема)</i>	да: яха (jəxa) 'река', 1 именная основа (существител ьное) до классификат ора	нет	нет	ландшафт (физическа я характерис тика берега)
------------	------	---------	-----------------------------	-------------	-------------------------------	---	--	-----	-----	--

# Грамматические формы

A_LK_140	озеро	оз. Хыденто	500k-r44-1_2, Г4	карта ГШ	тундровый ненецкий	хыдя (GEN.SG) + то		да: то 'озеро', 1 именная основа до классификатора	нет	нет	предмет (подобие по форме?)
A_R_144	река	Надохояха	500k-r44-1_2, Г5, Д5	карта ГШ	тундровый ненецкий	1) нăдохо' (DU) + яха (jəxa) ' (ям. и тайм.) яр, крутой обрывистый берег (реки, озера и т. п.)' [Тер.: 281] + 'река' 2) нăдо + хо + яха (jəxa) ' (ям. и тайм.) яр, крутой обрывистый берег (реки, озера и т. п.)' [Тер.: 281] + 'берёза' [Тер.: 766] + 'река'		1) да: яха (jəxa) 'река', 1 именная основа (DU) до классификатора 2) да: яха (jəxa) 'река', 2 именные основы до классификатора	нет	нет	1) ландшафт + количество 2) ландшафт + флора